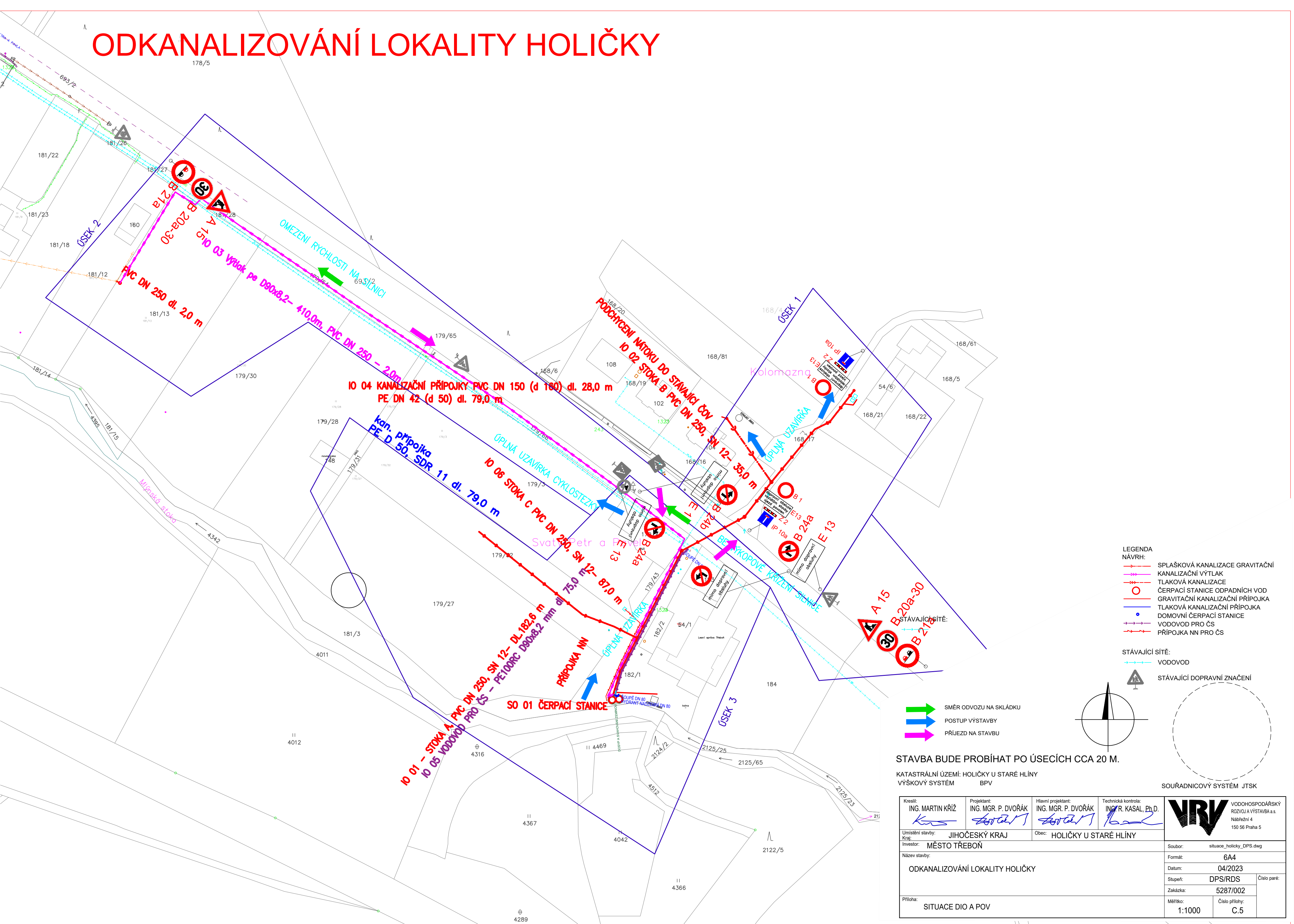







# ODKANALIZOVÁNÍ LOKALITY HOLIČKY



STAVBA BUDE PROBÍHAT PO ÚSECÍCH CCA 20 M.

KATASTRÁLNÍ ÚZEMÍ: HOLIČKY U STARÉ HLINY  
VÝŠKOVÝ SYSTÉM BPV

SOUŘADNICOVÝ SYSTÉM JTSK

Kreslil: ING. MARTIN KRÍŽ 	Projektant: ING. MGR. P. DVOŘÁK 	Hlavní projektant: ING. MGR. P. DVOŘÁK 	Technická kontrola: ING. R. KASAL, Ph.D. 	 VODOHOSPODÁŘSKÝ ROZVOJ A VÝSTAVBA a.s. Nábřeží 4 150 56 Praha 5
Umístění stavby: Kraj: Investor:	JIHOČESKÝ KRAJ MĚSTO TŘEBOŇ	Obec:	HOLIČKY U STARÉ HLINY	
Název stavby:	ODKANALIZOVÁNÍ LOKALITY HOLIČKY			
Příloha:	SITUACE DIO A POV			
Soubor: situace_holiccky_DPS.dwg				
Formát: 6A4				
Datum: 04/2023				
Stupeň: DPS/RDS			Číslo paré:	
Zakázka: 5287/002				
Měřítko: 1:1000		Číslo přílohy: C.5		